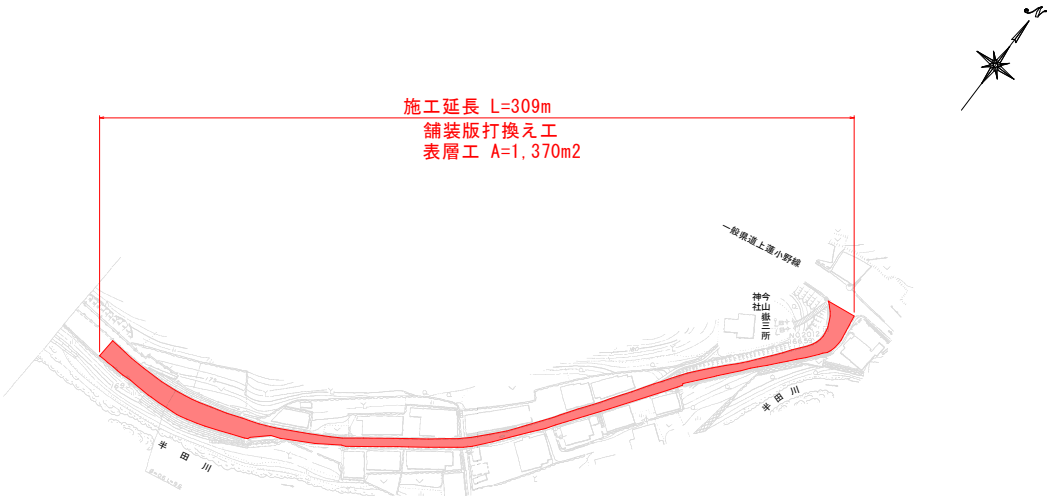
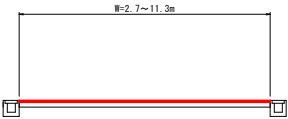


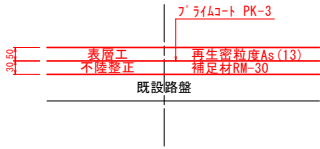
平面図



標準断面図



施工要領図



実施設計図面

工事名	R7馬士 小谷西端山線 つ・半田高溝 舗装工事		
路線名等	(一) 小谷西端山線		
工事箇所	美馬郡つるぎ町半田高溝		
図面名	平面図・標準断面図・施工要領図		
縮尺	—	図面番号	1 / 1
会社名			
事業者名	徳島県西部総合振民局馬士整備部<美馬>		